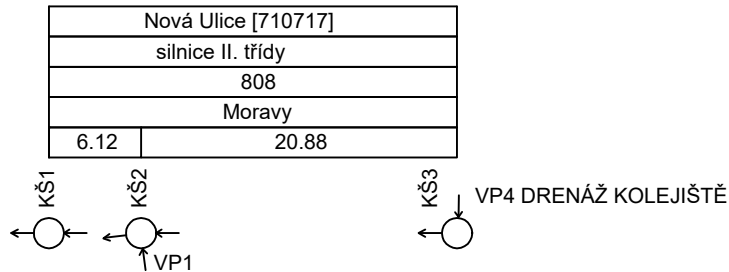
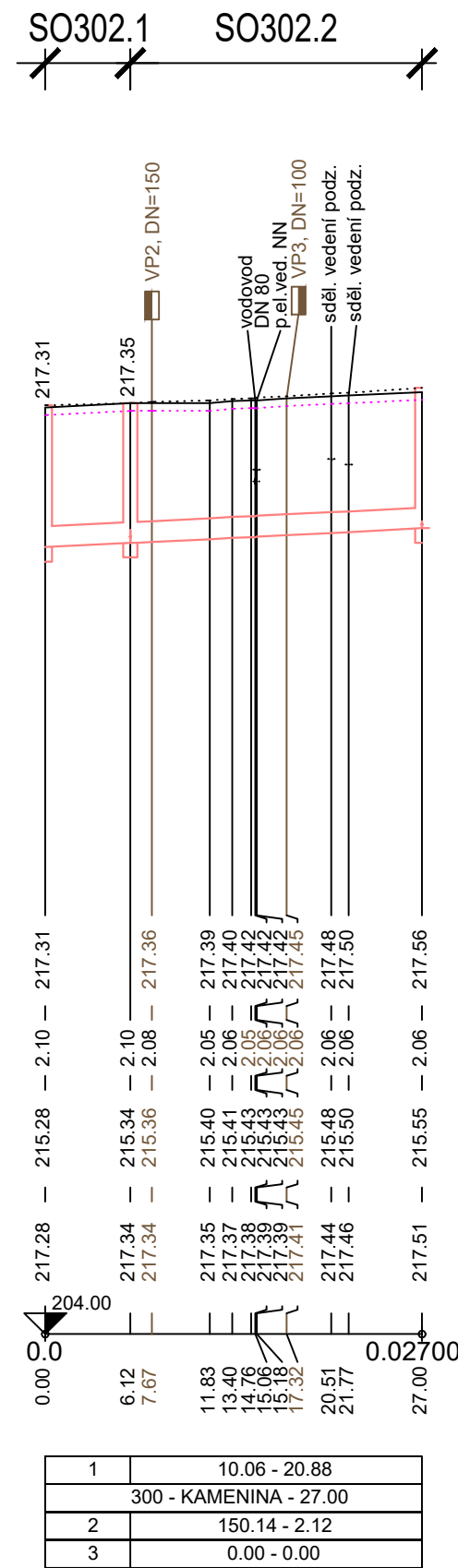


ÚZEMÍ
POVRCH ÚZEMÍ
PARCELY
POVODI
VZDÁLENOST ŠACHET
NÁZVY ŠACHET



Podélný profil stoky

MĚŘÍTKO 1:500 / 1:100



KÓTA UPRAVENÉHO TERÉNU

HLOUBKA VÝKOPU OD HTU

KÓTA DNA POTRUBÍ

KÓTA TERÉNU

STANIČENÍ [Km],[m]

SKLON [promile] - DÉLKA [m]
DN [mm] - MATERIÁL - DÉLKA [m]
KAPACITA [l/s] - RYCHLOST [m/s] (dle: Colebrook)
NAVR.PRUTOK [l/s] - RYCHLOST [m/s]

LEGENDA:

- 1) 9.80 - 6.12
- 2) 148.05 - 2.09
- 3) 0.00 - 0.00

- ROSTLÝ TERÉN
- UPRAVENÝ TERÉN
- TERÉN HRUBÝCH TERÉNNÍCH ÚPRAV


NA STOCE B BUDOU OSAZENY ODBOČKY PRO PŘEPOJENÍ STÁVAJÍCÍCH PŘÍPOJEK


ODBOČKA JEDNODUCHÁ 45° 300/150	- 2 KS
ZKRÁCENÁ TROUBA KAMENINOVÁ DN150 DL. 600mm	- 2 KS
ZKRÁCENÁ TROUBA BETONOVÁ DN200 DL. 600mm	- 1 KS
PRUŽNÁ PŘECHODOVÁ SPOJKA DN150/100	- 1 KS
PRUŽNÁ PŘECHODOVÁ SPOJKA DN150/150	- 1 KS
PRUŽNÁ PŘECHODOVÁ SPOJKA DN200/200	- 1 KS

Souřadnicový systém : S - JTSK
Výškový systém : B.p.v.

Formát: 2xA4

Akce :
Oprava tramvajového křížení v km 4,064
v žst. Olomouc město

Objednatel :

Správa železnic, státní organizace
Dlážděná 1003/7, 110 00 Praha 1
Oblastní ředitelství Ostrava
Muglinovská 1035, 702 00 Ostrava

Objednatel :

Dopravní podnik města Olomouce, a.s.
Koželužská 563/1, 77900 Olomouc

Hlavní zhotovitel :

PRO CEDOP s.r.o.
Milady Horákové 893
272 01 Kladno
IČ 271 74 069, DIČ CZ 271 74 069

Podzhotovitel :

VODIS Olomouc s.r.o.
Tovární 1059/41
779 00 Olomouc

Souprava :

Vedoucí projektu: Ing. Tomáš Tužín Kreslil: Ing. Jan Gažar Datum 12 / 2024

Kraj : Olomoucký KÚ : Nová Ulice Stupeň PDPS

Obsah :
Měřítka 1:500:100

Část PD: stavební

Stavební objekt : SO 302 PŘELOŽKA KANALIAZCE Příloha D.2.1.3.4